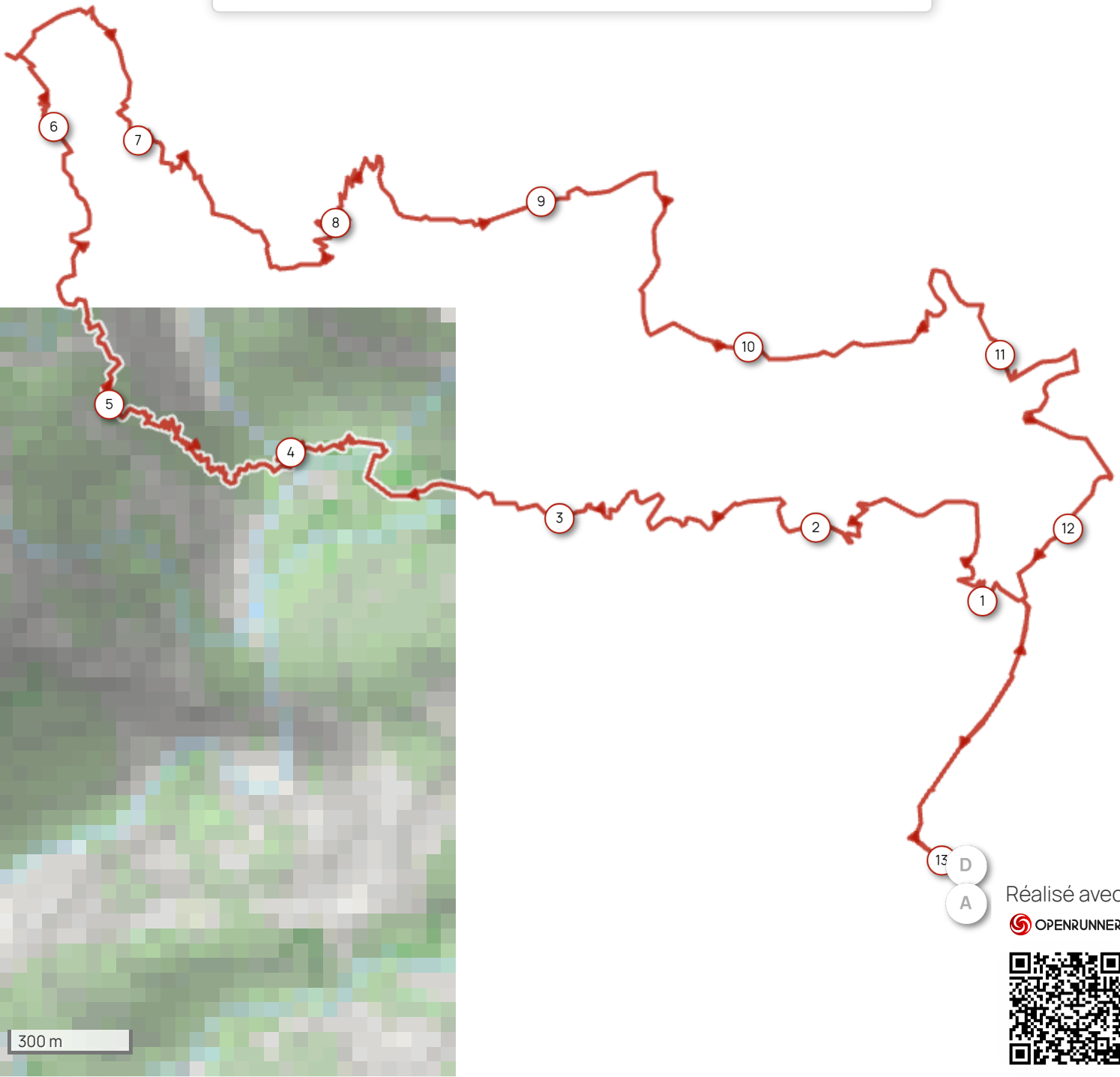


Boucle du Bras rouge #22715180

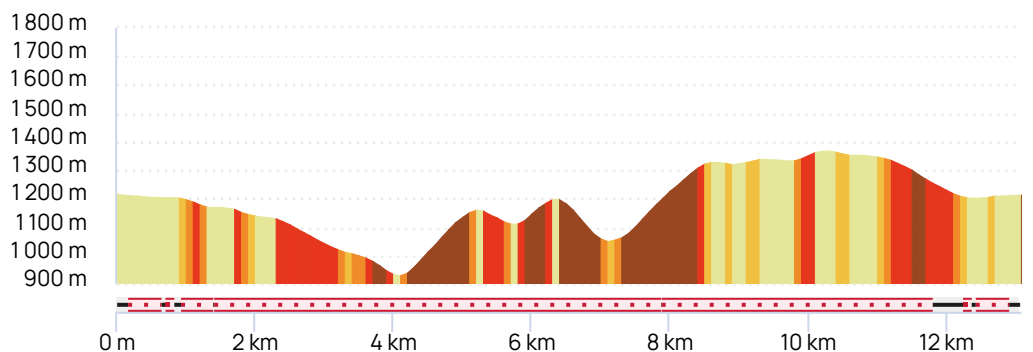
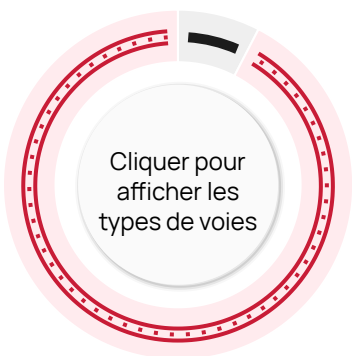
Distance	Dénivelé +	Dénivelé -	Altitude min.	Altitude max.
13.08 km	662 m	664 m	932 m	1370 m



Réalisé avec
 OPENRUNNER



Leaflet | Maps © Thunderforest - Data © OpenStreetMap contributors



Le droit de reproduction est strictement réservé à un usage personnel et privé. Lors de la pratique de votre activité, veuillez à respecter les propriétés et chemins privés et assurez-vous de la praticabilité du parcours.