OPENRUNNER

20/03/2024 #17293986

Distance	Dénivelé +	Dénivelé -	Altitude min.	Altitude max.
11.61 km	192 m	211 m	8 m	109 m

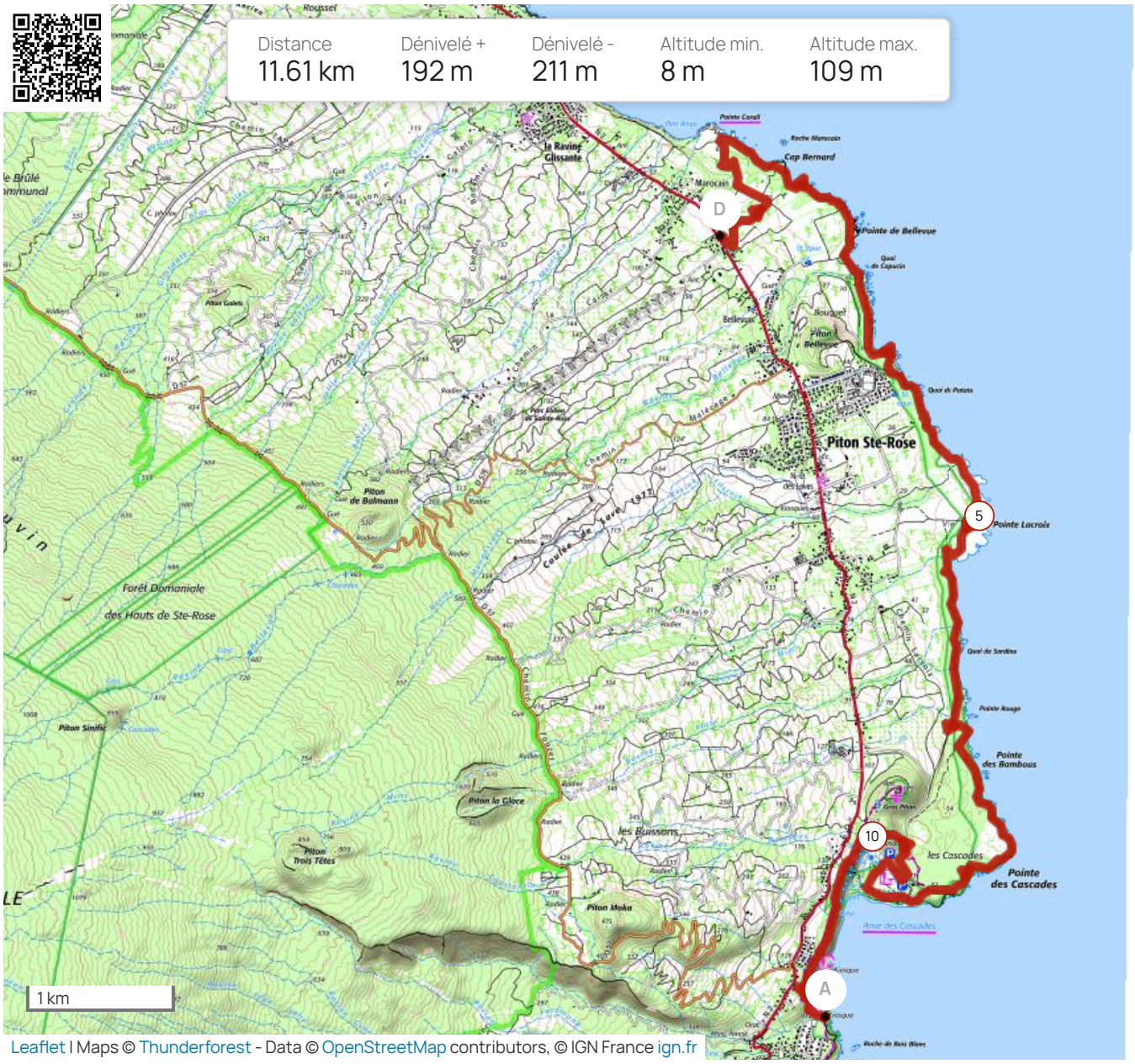

Leaflet | Maps © Thunderforest - Data © OpenStreetMap contributors, © IGN France ign.fr

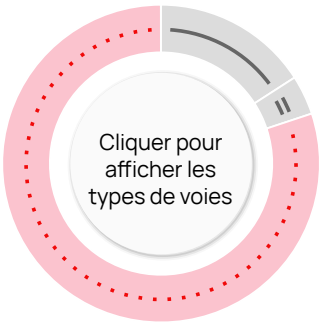

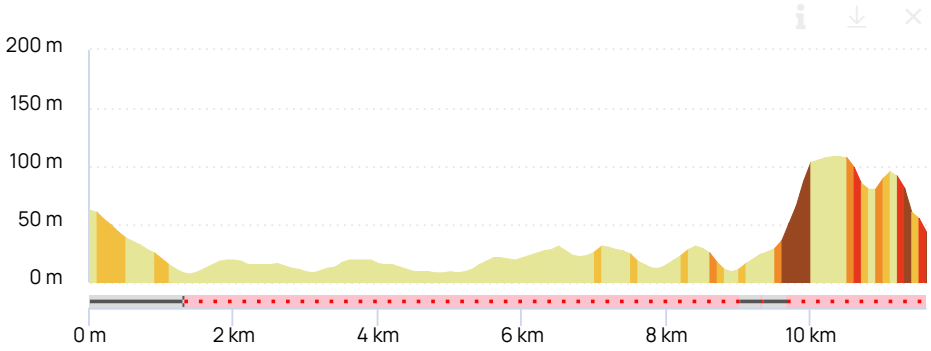

Le droit de reproduction est strictement réservé à un usage personnel et privé. Lors de la pratique de votre activité, veillez à respecter les propriétés et chemins privés et assurez-vous de la praticabilité du parcours.