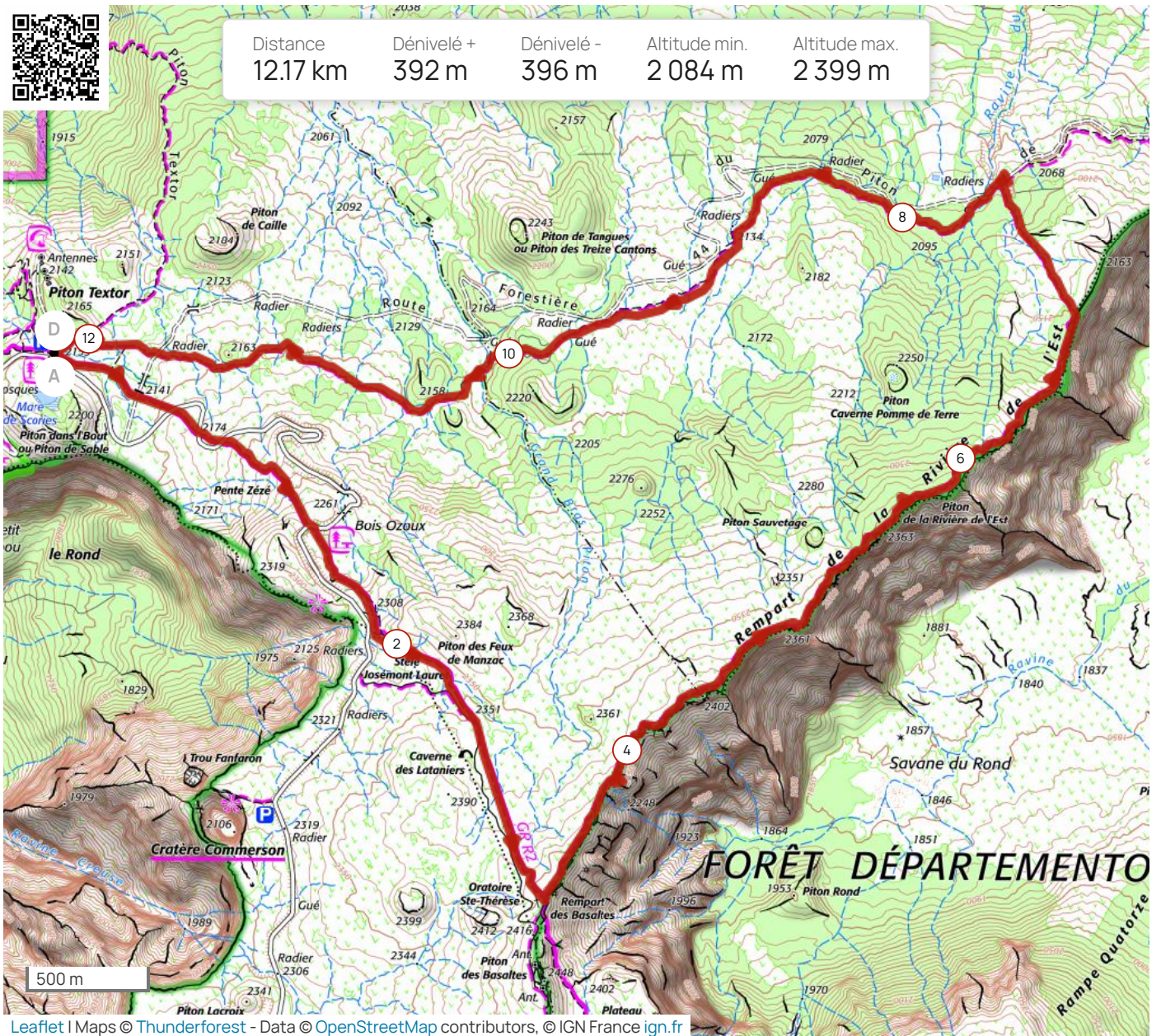




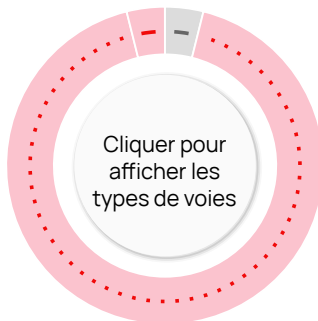
14/02/2024 #17293759



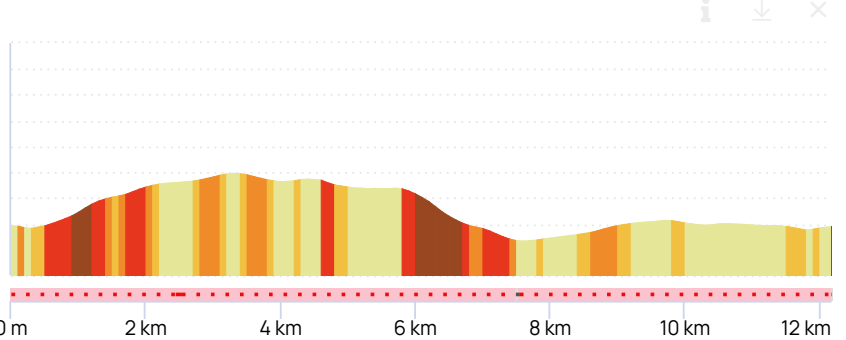
Distance	Dénivelé +	Dénivelé -	Altitude min.	Altitude max.
12.17 km	392 m	396 m	2 084 m	2 399 m



Leaflet | Maps © Thunderforest - Data © OpenStreetMap contributors, © IGN France ign.fr



3 000 m
 2 880 m
 2 760 m
 2 640 m
 2 520 m
 2 400 m
 2 280 m
 2 160 m
 2 040 m
 1 920 m



Le droit de reproduction est strictement réservé à un usage personnel et privé. Lors de la pratique de votre activité, veuillez à respecter les propriétés et chemins privés et assurez-vous de la praticabilité du parcours.