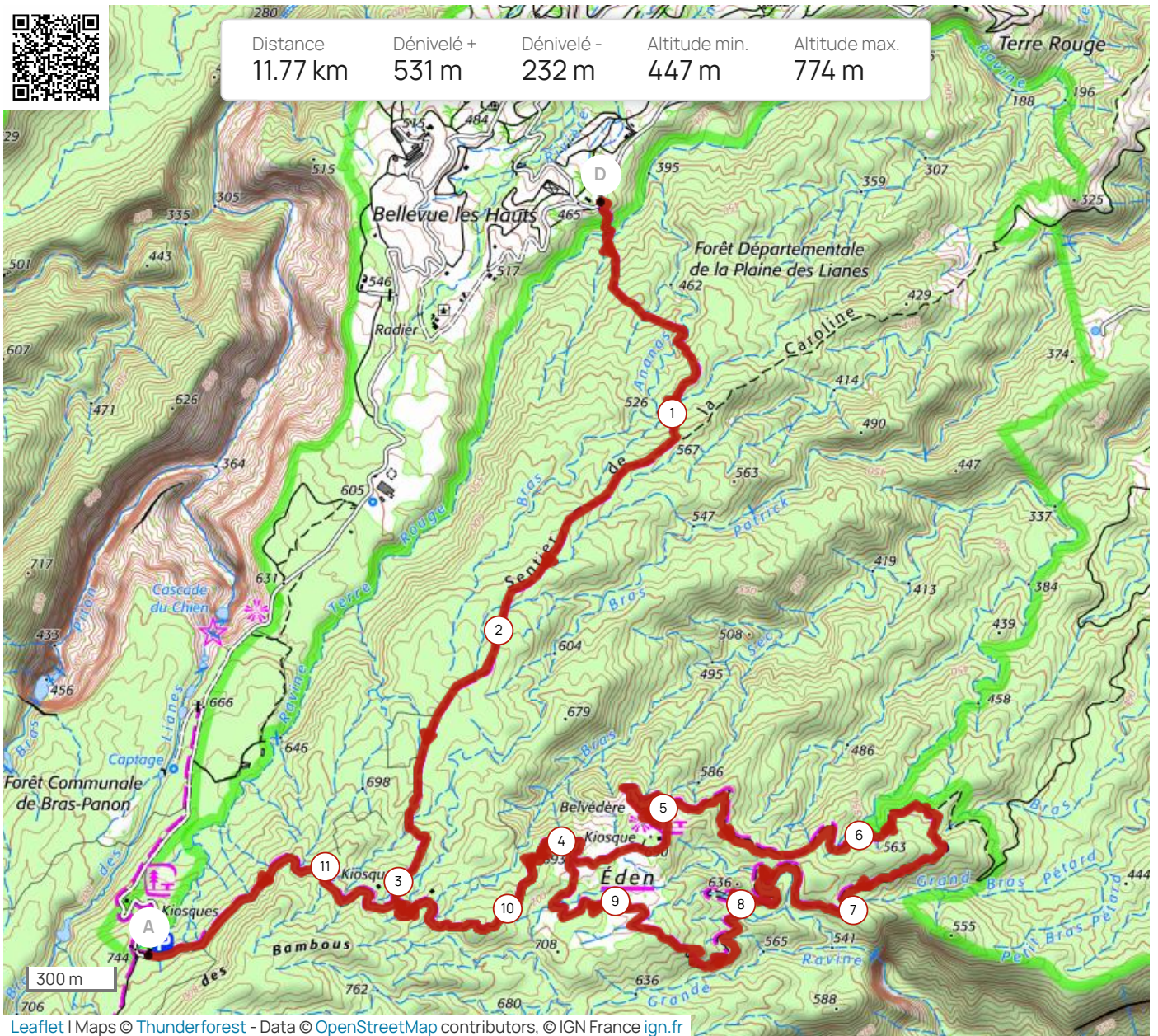
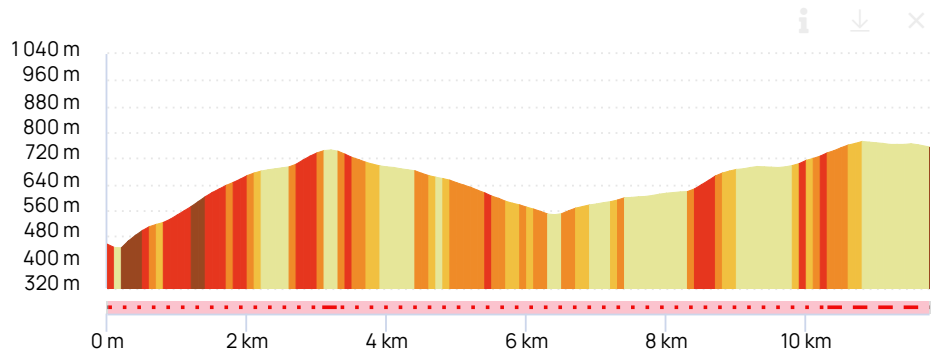
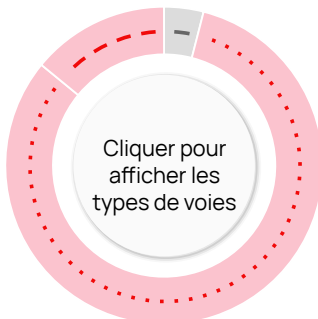




Distance	Dénivelé +	Dénivelé -	Altitude min.	Altitude max.
11.77 km	531 m	232 m	447 m	774 m



Leaflet | Maps © Thunderforest - Data © OpenStreetMap contributors, © IGN France ign.fr



Le droit de reproduction est strictement réservé à un usage personnel et privé. Lors de la pratique de votre activité, veuillez à respecter les propriétés et chemins privés et assurez-vous de la praticabilité du parcours.